







Base topografica: CTR 1:5.000 fornita dal Servizio Cartografico della Regione Abruzzo – Sistema di Riferimento Geografico WGS 1984 Fuso 33N

 Orlo di terrazzo fluviale (<10 m)
 Orlo di scarpata morfologica (>20 m)
 Orlo di scarpata morfologica (10-20 m)
 Cresta